

**Legende:**

<p><b>Betroffene Einwohner</b></p> <p> &lt; 100</p> <p> 100 - 1000</p> <p> &gt; 1000</p>	<p><b>Gefährdete Objekte</b></p> <p> Baudenkmal</p> <p> Bodendenkmal (im Bearbeitungsgebiet nicht vorhanden)</p> <p> Bauensemble (im Bearbeitungsgebiet nicht vorhanden)</p> <p> Badegewässer (im Bearbeitungsgebiet nicht vorhanden)</p>	<p><b>Gefahrenquellen</b></p> <p> IED-Anlagen (im Bearbeitungsgebiet nicht vorhanden)</p>
<p><b>Flächennutzung *</b></p> <p> Wohnbauflächen; Flächen gemischter Nutzung</p> <p> Industrie- und Gewerbeflächen; Flächen mit funktionaler Prägung</p> <p> Verkehrsflächen</p> <p> Landwirtschaftlich genutzte Flächen; Wald, Forst</p> <p> Gewässer</p> <p> Sonstiges</p>	<p><b>Katastrophenschutz</b></p> <p> Feuerwehr</p> <p> medizinische</p> <p> Notunterkunft</p>	<p><b>Schutzgebiete</b></p> <p>Schutzgebiete sind in Anlage 2 des HWRMP inkl. SRRM Spitzkunnersdorfer Wasser dargestellt.</p>
<p><b>Sozialeinrichtungen</b> (im USG nicht vorhanden)</p> <p> Kindertageseinrichtungen</p> <p> Schulen</p>	<p><b>Allgemeines</b></p> <p> Landkreisgrenzen</p> <p> Gemeindegrenze</p> <p> Gewässerachse</p> <p> Gewässerstationierung</p>	

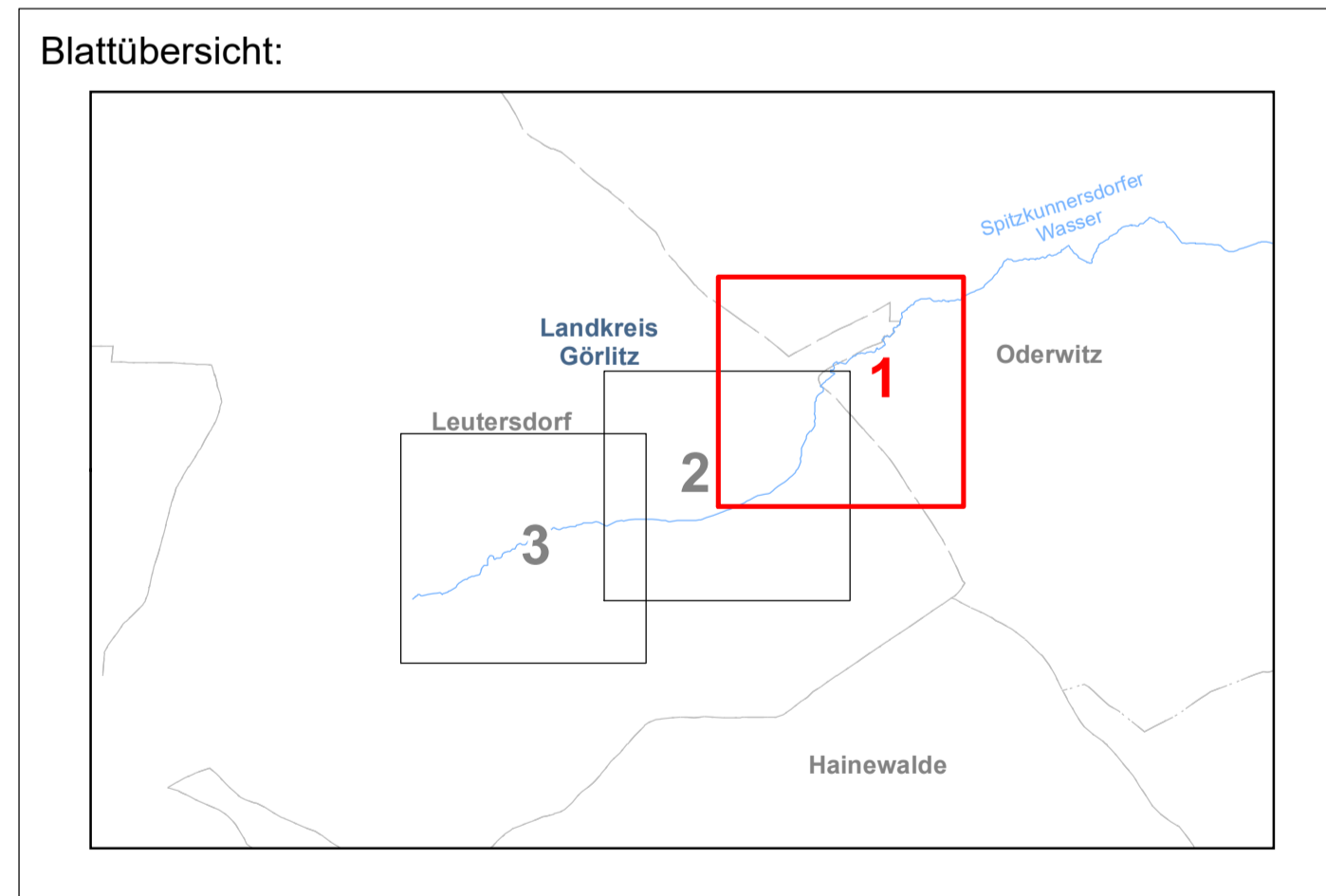
\* innerhalb des überschwemmten Gebietes

**Datengrundlagen:**

Lagesystem: ETRS89/UTM33  
Höhensystem: DHHN2016  
DGM: DGM1, Staatsbetrieb Geobasisinformationen und Vermessung (GeoSN), 2020  
Hydrologie: Beregnungssimulation mit 2D-HN-Modell, PGSL mbH, Dresden, 2021

Hydraulik und Überschwemmungsgebiete: 2D-Modellierung PGSL mbH, Dresden, 2021  
Hochwasserschutzanlagen: nicht vorhanden  
Flächennutzung: ALKIS 2020  
Wasserstände und Durchflüsse der Pegel: kein Pegel im Betrachtungsgebiet vorhanden

Herausgeber: Gemeinde Leutersdorf  
Geobasisdaten: GeoSN, dl-de/by-2.0, Stand 07/2020  
Denkmäler: Landesamt für Denkmalpflege, Freistaat Sachsen, Stand 07/2020



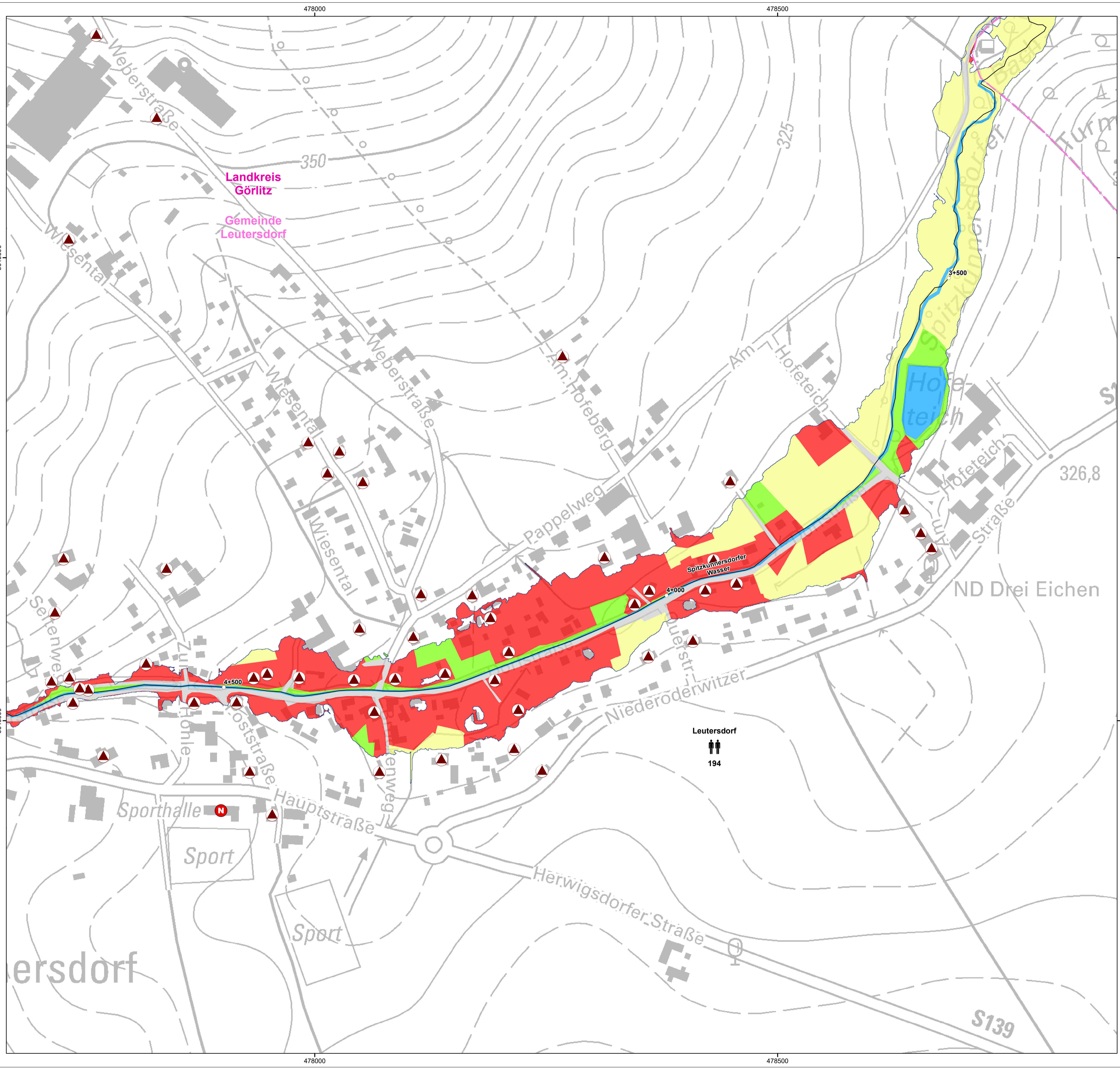
**Hochwasserrisikomanagementplan inklusive Starkregenrisikomanagement für das Spitzkunnersdorfer Wasser als Pilotprojekt**

**Hochwasserrisikokarte bei 70 mm/h (200jährlich)**

Gemeinde Leutersdorf  
Sachsenstraße 9  
02794 Leutersdorf  
Tel. 03586 / 3307-0  
info@gv-leutersdorf.de

Gewässer: Spitzkunnersdorfer Wasser in der Gemeinde Leutersdorf  
Abschnitt: km 2+419 bis km 5+914

Bearbeitung:	Stand: März 2023	Maßstab: 1 : 2.000	Anlage: 7.3 Blatt: 1
--------------	------------------	--------------------	-------------------------



**Legende:**

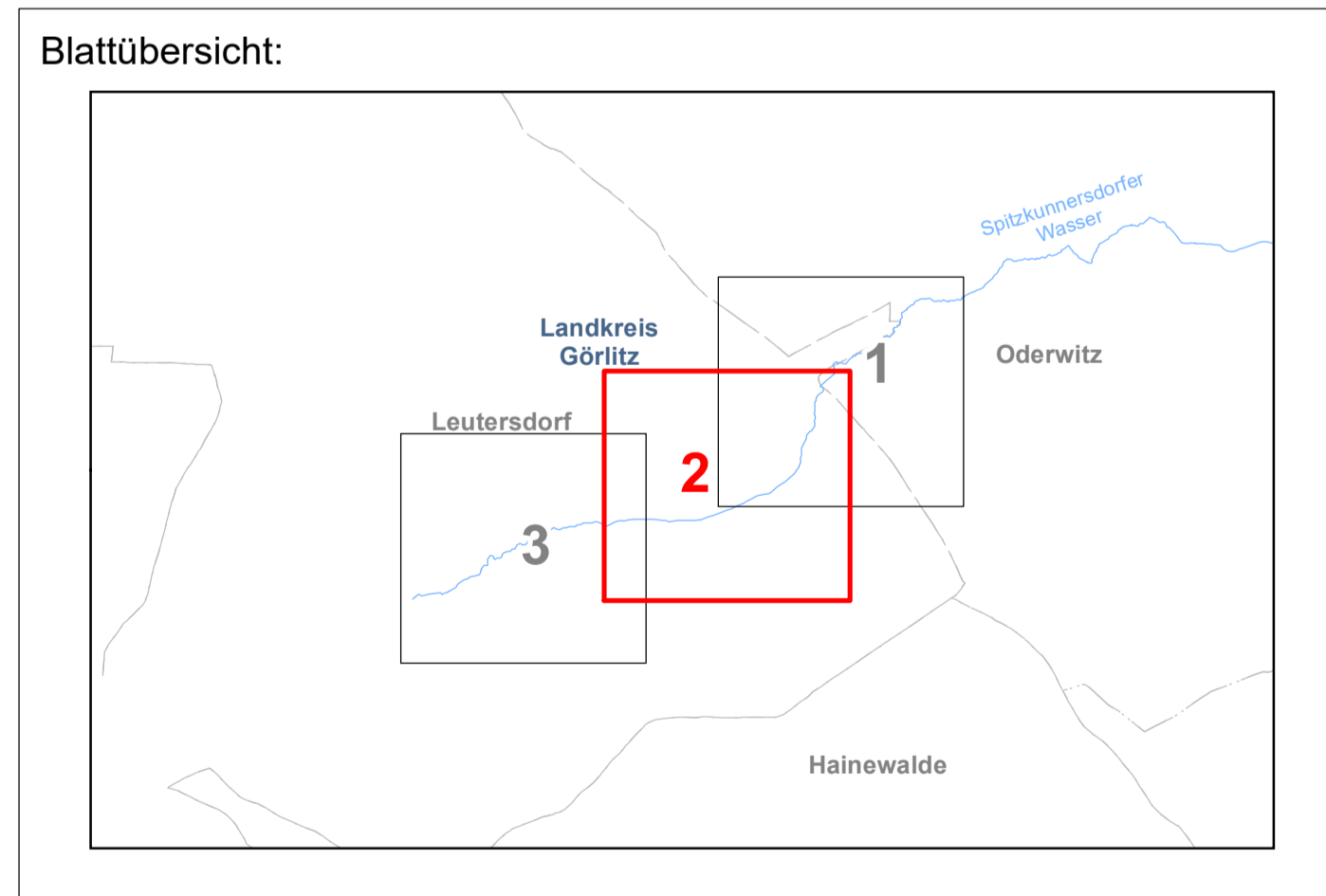
<b>Betroffene Einwohner</b>	<b>Gefährdete Objekte</b>	<b>Gefahrenquellen</b>
< 100	Bauendenkmal	IED-Anlagen (im Bearbeitungsgebiet nicht vorhanden)
100 - 1000	Bodendenkmal (im Bearbeitungsgebiet nicht vorhanden)	
> 1000	Bauensemble (im Bearbeitungsgebiet nicht vorhanden)	
	Badegewässer (im Bearbeitungsgebiet nicht vorhanden)	
<b>Flächennutzung*</b>		<b>Schutzgebiete</b>
Wohnbauflächen; Flächen gemischter Nutzung		Schutzgebiete sind in Anlage 2 des HWRMP inkl. SRRM Spitzkunnersdorfer Wasser dargestellt.
Industrie- und Gewerbeflächen; Flächen mit funktionaler Prägung		
Verkehrsflächen		
Landwirtschaftlich genutzte Flächen; Wald, Forst		
Gewässer		
Sonstiges		
<b>Sozialeinrichtungen</b> (im USG nicht vorhanden)	<b>Katastrophenschutz</b>	<b>Allgemeines</b>
Kindertageseinrichtungen	Feuerwehr	Landkreisgrenzen
Schulen	medizinische	Gemeindegrenze
	Notunterkunft	Gewässerachse
		Gewässerstationierung

\* innerhalb des überschwemmten Gebietes

**Datengrundlagen:**

Lagesystem:	ETRS89/UTM33
Höhensystem:	DHHN2016
DGM:	DGM1, Staatsbetrieb Geobasisinformationen und Vermessung (GeoSN), 2020
Hydrologie:	Beregnungssimulation mit 2D-HN-Modell, PGSL mbH, Dresden, 2021
Hydraulik und Überschwemmungsgebiete:	2D-Modellierung PGSL mbH, Dresden, 2021
Hochwasserschutzanlagen:	nicht vorhanden
Flächennutzung:	ALKIS 2020
Wasserstände und Durchflüsse der Pegel:	kein Pegel im Betrachtungsgebiet vorhanden

Herausgeber: Gemeinde Leutersdorf  
 Geobasisdaten: GeoSN, dl-de/by-2.0, Stand 07/2020  
 Denkmäler: Landesamt für Denkmalpflege, Freistaat Sachsen, Stand 07/2020



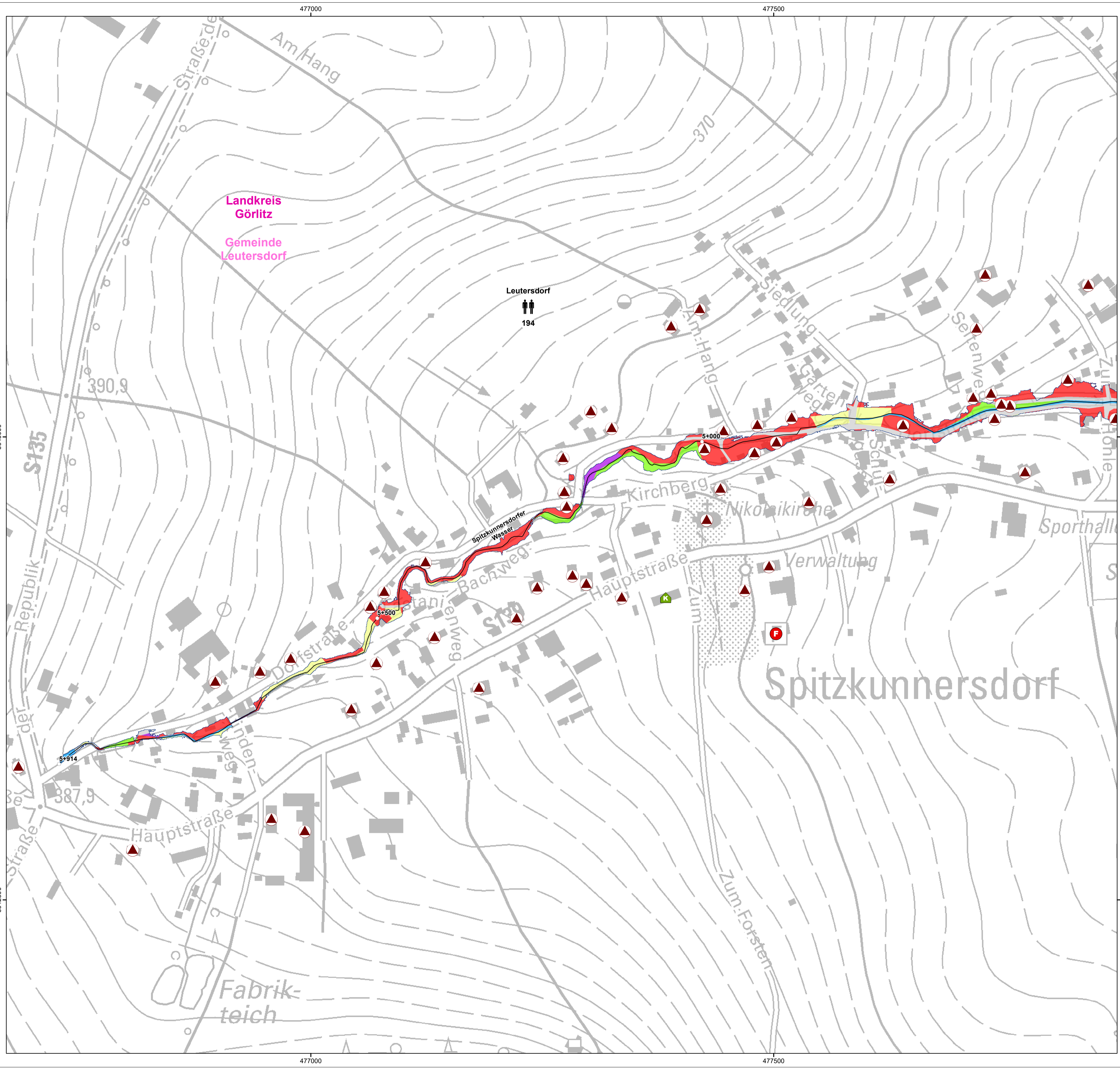
**Hochwasserrisikomanagementplan inklusive Starkregenrisikomanagement für das Spitzkunnersdorfer Wasser als Pilotprojekt**

**Hochwasserrisikokarte bei 70 mm/h (200jährlich)**

	Gemeinde Leutersdorf	Sachsenstraße 9 02794 Leutersdorf Tel. 03586 / 3307-0 info@gv-leutersdorf.de
--	----------------------	---

Gewässer: Spitzkunnersdorfer Wasser in der Gemeinde Leutersdorf  
 Abschnitt: km 2+419 bis km 5+914

Bearbeitung:	Stand:	Maßstab:	Anlage:
planungsgesellschaft	März 2023	1 : 2.000	7.3 Blatt: 2



**Legende:**

<p><b>Betroffene Einwohner</b></p> <p> &lt; 100</p> <p> 100 - 1000</p> <p> &gt; 1000</p>	<p><b>Gefährdete Objekte</b></p> <p> Baudenkmal</p> <p> Bodendenkmal (im Bearbeitungsgebiet nicht vorhanden)</p> <p> Bauensemble (im Bearbeitungsgebiet nicht vorhanden)</p> <p> Badegewässer (im Bearbeitungsgebiet nicht vorhanden)</p>	<p><b>Gefahrenquellen</b></p> <p> IED-Anlagen (im Bearbeitungsgebiet nicht vorhanden)</p>
<p><b>Flächennutzung*</b></p> <p> Wohnbauflächen; Flächen gemischter Nutzung</p> <p> Industrie- und Gewerbeflächen; Flächen mit funktionaler Prägung</p> <p> Verkehrsflächen</p> <p> Landwirtschaftlich genutzte Flächen; Wald, Forst</p> <p> Gewässer</p> <p> Sonstiges</p>	<p><b>Katastrophenschutz</b></p> <p> Feuerwehr</p> <p> medizinische</p> <p> Notunterkunft</p>	<p><b>Schutzgebiete</b></p> <p>Schutzgebiete sind in Anlage 2 des HWRMP inkl. SRRM Spitzkunnersdorfer Wasser dargestellt.</p>
<p><b>Sozialeinrichtungen</b> (im USG nicht vorhanden)</p> <p> Kindertageseinrichtungen</p> <p> Schulen</p>	<p><b>Allgemeines</b></p> <p> Landkreisgrenzen</p> <p> Gemeindegrenze</p> <p> Gewässerachse</p> <p> Gewässerstationierung</p>	

\* innerhalb des überschwemmten Gebietes

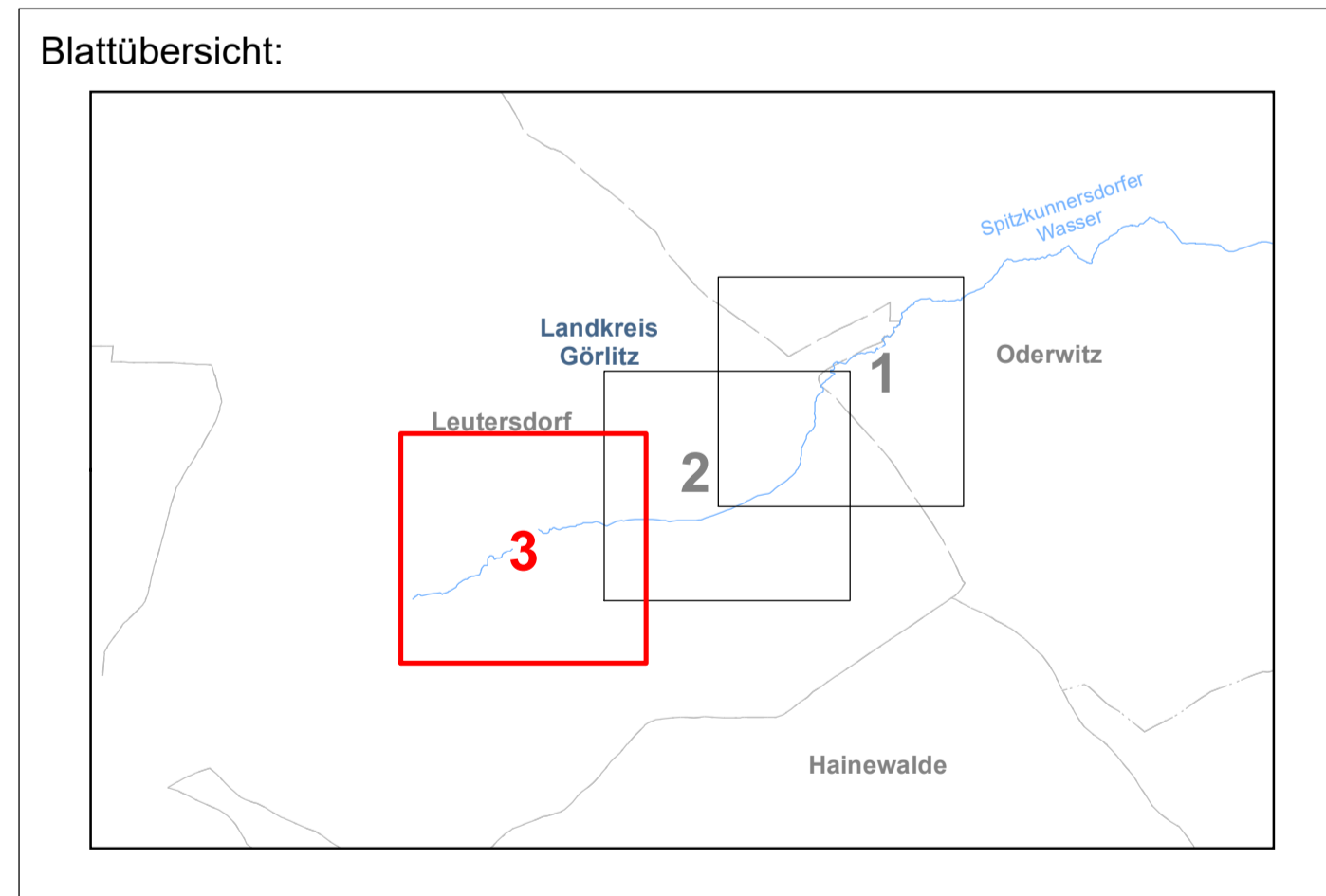
**Datengrundlagen:**

Lagesystem:	ETRS89/UTM33
Höhensystem:	DHHN2016
DGM:	DGM1, Staatsbetrieb Geobasisinformationen und Vermessung (GeoSN), 2020
Hydrologie:	Beregnungssimulation mit 2D-HN-Modell, PGSL mbH, Dresden, 2021
Hydraulik und Überschwemmungsgebiete:	2D-Modellierung PGSL mbH, Dresden, 2021
Hochwasserschutzanlagen:	nicht vorhanden
Flächennutzung:	ALKIS 2020
Wasserstände und Durchflüsse der Pegel:	kein Pegel im Betrachtungsgebiet vorhanden

Herausgeber: Gemeinde Leutersdorf

Geobasisdaten: GeoSN, dl-de/by-2.0, Stand 07/2020

Denkmäler: Landesamt für Denkmalpflege, Freistaat Sachsen, Stand 07/2020



**Hochwasserrisikomanagementplan inklusive Starkregenrisikomanagement für das Spitzkunnersdorfer Wasser als Pilotprojekt**

**Hochwasserrisikokarte bei 70 mm/h (200jährlich)**

	Gemeinde Leutersdorf	Sachsenstraße 9 02794 Leutersdorf Tel. 03586 / 3307-0 info@gv-leutersdorf.de
--	----------------------	---

Gewässer: Spitzkunnersdorfer Wasser in der Gemeinde Leutersdorf

Abschnitt: km 2+419 bis km 5+914

Bearbeitung:	Stand:	Maßstab:	Anlage:
Planungsgesellschaft	März 2023	1 : 2.000	7.3 Blatt: 3